

Point travaux

Information sur les principaux travaux du 26 février au 3 mars 2024

Montpellier Méditerranée Métropole, compétente en matière de voirie et de mobilités, informe les habitants du territoire sur les principaux travaux de la semaine qui impactent les déplacements.

Travaux récemment terminés

- **Quartier Cévennes**

- **Où ? Rue de la Taillade.**

- Quand ? Depuis le 23 février 2024.

- Quoi ? Réaménagement complet de la rue, élargissement des trottoirs et création de pistes cyclables dans les deux sens.

- Maître d'ouvrage : SA3M.

- Incidences sur la circulation : réouverture de la rue de la Taillade.

- **Quartier Croix d'Argent**

- **Où ? Rue de Font-Couverte entre les rues Rossini et Vivaldi.**

- **Rue Rossini entre les rues Schubert et de Font-couverte.**

- Quand ? Depuis le 24 février 2024.

- Quoi ? création d'une traversée piétonne

- Maître d'ouvrage : Montpellier Méditerranée Métropole.

- Incidences sur la circulation :

- fin de la mise en circulation alternée de la rue de Font-Couverte entre les rues Rossini et Vivaldi ;
- réouverture de la rue Rossini, de la rue de Font-Couverte vers la rue Schubert.

- **Où ? Rue Gaston Bachelard.**

- Quand ? Depuis le 24 février 2024.

- Quoi ?

- Création de trottoirs et de deux traversées piétonnes.
- Création de places de stationnement.
- Après travaux, mise en sens unique de circulation rue Gaston Bachelard, de la rue des Perce Neige vers le boulevard Paul Valéry.
- Enfouissement de l'éclairage public.

- Maître d'ouvrage : Montpellier Méditerranée Métropole.

- Incidences sur la circulation : réouverture de la rue Gaston Bachelard entre le boulevard Paul Valéry et la rue Joseph Guerre.

- **Quartier Hôpitaux-Facultés**

Où ? Rue du Clos Saint-Georges, entre les rues de la Croix de Lavit et du Vieil Aqueduc.

Quand ? Depuis le 24 février 2024.

Quoi ? Canalisation d'eau potable.

Maîtrise d'ouvrage : Régie des Eaux.

Incidences sur la circulation : réouverture de la rue du Clos Saint-Georges, entre la rue de la Croix de Lavit et le chemin du Verdet.

Nouveaux chantiers

- **Quartier Centre**

Où ? Place de l'Europe – Rue Poséidon

Quand ? Du 27 au 29 février 2024 (3 nuits), de 21h à 5h.

Quoi ? Raccordement des réseaux électriques dans le cadre des travaux de la ligne 1 de bustram.

Maître d'ouvrage : TaM.

Incidences sur la circulation : fermeture de la rue Poséidon entre la rue de l'Épire et l'avenue Jacques Cartier de 21h à 5h.



- **Quartier Cévennes**

Où ? Rue de La Belle.

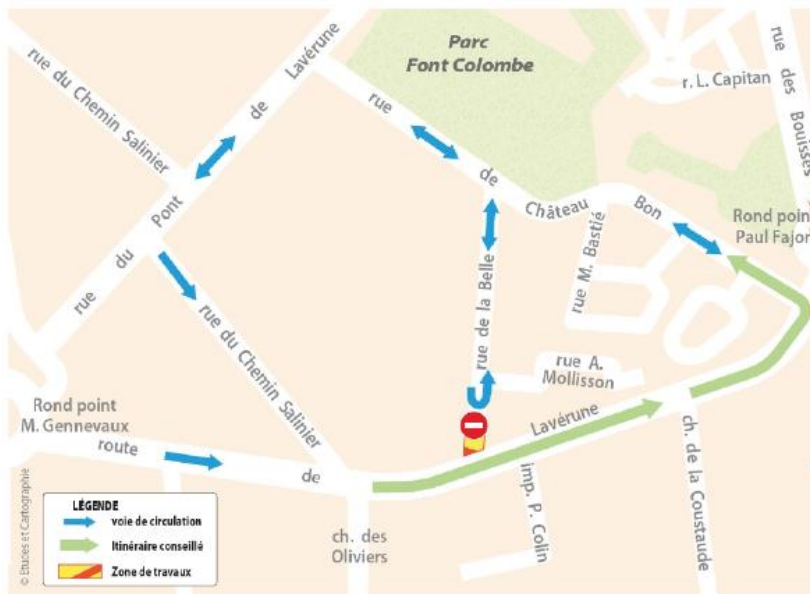
Quand ? Du 28 février au 6 mars 2024.

Quoi ? Travaux d'alimentation électrique dans le cadre de la construction de la ligne 5 de tramway.

Maître d'ouvrage : TaM.

Incidences sur la circulation :

- fermeture de la rue de la Belle selon les besoins du chantier ;
- un itinéraire de déviation est mis en place par la rue de Château Bon.



- **Quartier Croix d'Argent**

Où ? Rue de Bugarel.

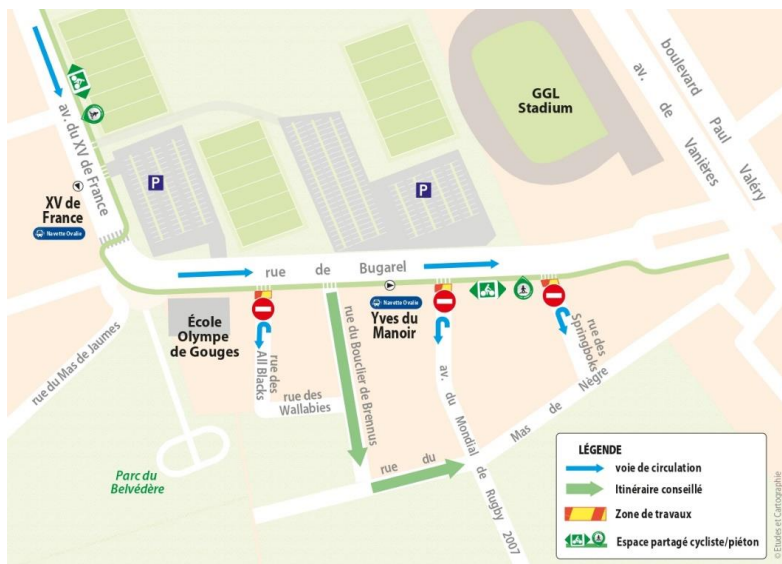
Quand ? du 27 février au 1^{er} mars 2024.

Quoi ? Travaux de voirie, création de bordures et pose des enrobés.

Maître d'ouvrage : TaM.

Incidences sur la circulation :

- fermeture de la rue des All Blacks, de l'avenue du Mondial de Rugby 2007 et de la rue des Springboks au croisement avec la rue de Bugarel ;
- mise en place d'une déviation par les rues du Bouclier de Brennus et du Mas de Nègre.



- **Quartier Hôpitaux-Facultés**

Où ? Rue de la Croix de Lavit, entre les rues du Clos Saint-Georges et Christian Dior.

Quand ? Du 26 février au 12 avril 2024.

Quoi ? Travaux de canalisation d'eau potable.

Maîtrise d'ouvrage : Régie des eaux.

Incidences sur la circulation :

- fermeture de la rue de la Croix de Lavit, entre la rue du Clos Saint-Georges et la rue Christian Dior ;
- mise en place d'un itinéraire de déviation par l'avenue des Moulins, les rues Saint-Priest, de la Galéra, de la Croix de Lavit et Christian Dior.

- **Quartier Port Marianne**

- **Où ? Avenue de la Pompignane – Allée de Platon.**

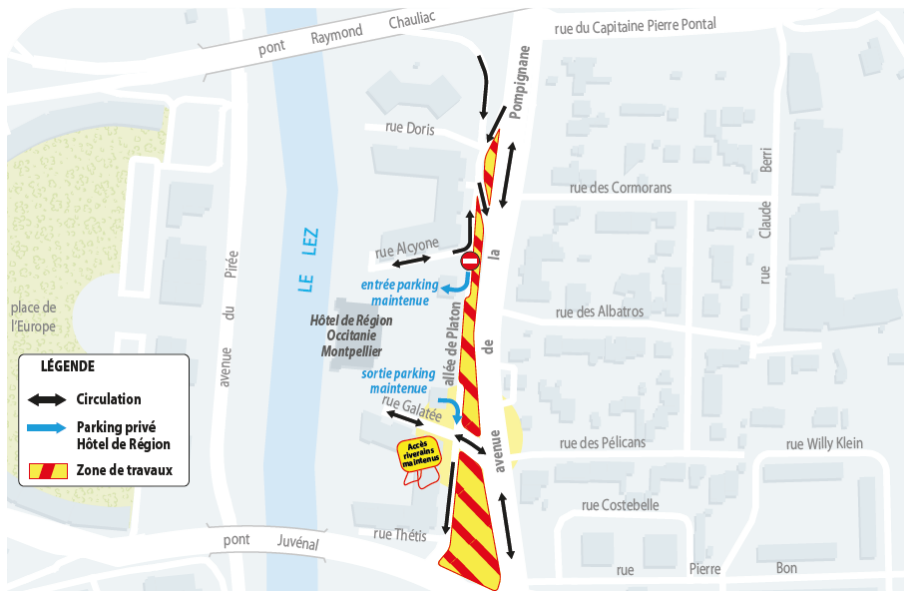
Quand ? Du 26 février au 20 mai 2024.

Quoi ? Création d'un mur de soutènement.

Maître d'ouvrage : TaM.

Incidences sur la circulation :

- fermeture de l'allée de Platon entre l'avenue du Pont Juvénal et la rue Doris ;
- suppression des places de stationnement ;
- accès maintenus aux parkings souterrains de l'Hôtel de Région et des résidences.



- **Où ? Rue Alfred Nobel.**

Quand ? Du 28 février au 8 mars 2024.

Quoi ? Raccordement aux réseaux d'eaux pluviales, dans le cadre de la construction de la ligne de bus-tram.

Maître d'ouvrage : TaM.

Incidences sur la circulation :

- fermeture de la rue Alfred Nobel entre la rue Hippolyte Fizeau et la rue de la Vieille Poste ;
- mis en place d'un itinéraire de déviation par l'avenue Henri Becquerel et les rues Louis Lépine et Alfred Nobel.
- l'accès à la rue Jacquard sera maintenu depuis la rue de la vieille poste ;
- accès riverains maintenus.



Travaux en cours

- **Quartier Centre**

- **Où ? Avenue Charles Flahault, entre la voie Domitienne et la rue de l'École Normale.**

Quand ? Du 12 février à 3 mai 2024.

Quoi ? Pose d'un collecteur séparatif des eaux usées.

Maître d'ouvrage : Régie des eaux.

Incidences sur la circulation :

- fermeture temporaire des pistes cyclables entre la voie Domitienne et la rue de l'École Normale ;
- mise en place d'une circulation en voie partagée, automobiles et vélos, dans les deux sens ;
- accès riverains maintenus.

- **Où ? Rue Bonnard, entre les rues Auguste Broussonnet et du Faubourg Saint-Jaumes.**

Quand ? Du 5 février à décembre 2024.

Quoi ?

- Création d'une zone de rencontre. Dans cette zone, les piétons sont autorisés à circuler sur la chaussée sans y stationner et bénéficient de la priorité sur les véhicules.
- Aménagement de l'anneau vélo qui permettra de réaliser une continuité cyclable dans les deux sens de circulation autour du centre-ville de Montpellier.
- Pose d'un collecteur séparatif des eaux pluviales.
- Renouvellement du réseau d'eau potable.

Maître d'ouvrage : Montpellier Méditerranée Métropole.

Incidences sur la circulation :

- suppression de places de stationnement et fermeture de la rue Bonnard, entre les rues Auguste Broussonnet et du Faubourg Saint-Jaumes.
- un itinéraire de déviation sera mis en place par la rue de la Sauzède.
- accès piétons et riverains maintenus.
- une place de stationnement au parking Pitot ou un abonnement de « stationnement résident sur voirie » est proposé aux riverains propriétaires ou locataires de parkings privés rue Bonnard.

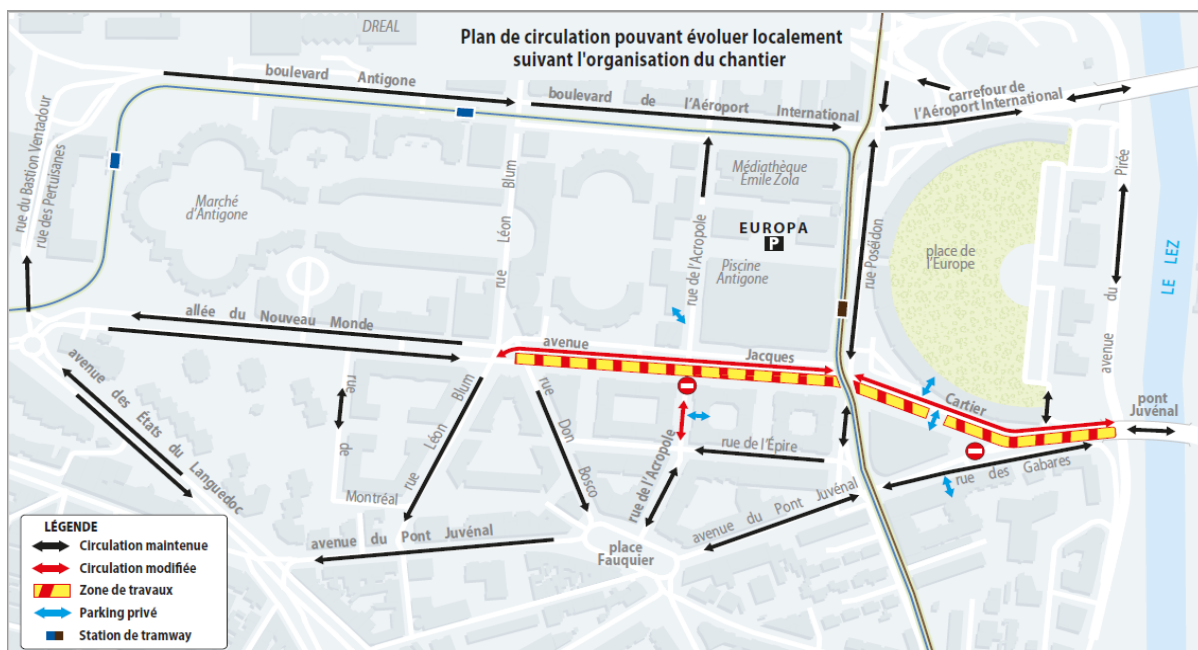
- **Où ? Avenue Jacques Cartier.**

Quand ? Du 15 janvier au 29 février 2024. Prolongation jusqu'au 26 avril 2024.

Quoi ? Aménagements de la voirie dans le cadre des travaux de la ligne 1 de bustram.

Maître d'ouvrage : TaM.

Incidences sur la circulation : réduction de deux voies à une voie de circulation sur l'avenue Jacques Cartier et l'avenue du Pont Juvénal.



- **Où ? Rue Léon Blum, entre le boulevard d'Antigone et l'avenue Jacques Cartier.**
 Quand ? Du 6 novembre 2023 au 26 avril 2024.
 Quoi ? Création d'une zone de rencontre, végétalisation et embellissement, dans le cadre de l'aménagement de l'anneau vélo qui permettra de réaliser une continuité cyclable dans les deux sens de circulation autour du centre-ville de Montpellier.
 Maître d'ouvrage : Montpellier Méditerranée Métropole.
 Incidences sur la circulation :
 - rétrécissement de la chaussée avenues Samuel Champlain et Jacques Cartier ;
 - pendant la durée du chantier, les cyclistes emprunteront ponctuellement les passages piétons au niveau des carrefours ;
 - accès riverains maintenus.
- **Où ? Rue du Grand Saint-Jean, entre la place de Strasbourg et la place Saint-Denis.**
 Quand ? Du 16 octobre au 22 décembre 2023. Prolongation jusqu'au 10 mars 2024.
 Quoi ? Pose d'une bordure non franchissable de séparation et création d'un rond-point place Carnot, dans le cadre de l'aménagement de l'anneau vélo qui permettra de réaliser une continuité cyclable dans les deux sens de circulation autour du centre-ville de Montpellier.
 Maître d'ouvrage : Montpellier Méditerranée Métropole.
 Incidences sur la circulation :
 - rétrécissement de la chaussée ;
 - accès riverains et bus maintenus.
- **Où ? Avenue Georges Clémenceau et rues adjacentes.**
 Quand ? du 29 juin à l'automne 2024.
 Quoi ? Modernisation des réseaux souterrains (électricité, gaz, eau...) dans le cadre de la construction de la ligne 5 de tramway.
 Maître d'ouvrage : TaM.
 Incidences sur la circulation :
 - fermeture ponctuelle des voies selon les besoins du chantier ;
 - accès riverains maintenus.

- **Quartier Cévennes**

- **Où ? Route de Bionne, entre les numéros 2077 et 2139.**

Quand ? Du 12 février au 19 mars 2024.

Quoi ? travaux de dévoiement d'une conduite de gaz dans le cadre du COM (Contournement Ouest de Montpellier).

Maître d'ouvrage : GRDF.

Incidences sur la circulation :

- mise en circulation alternée de la route de Bionne entre les numéros 2077 et 2139 ;
- accès riverains maintenus.

- **Où ? Avenue de Monsieur Teste au croisement avec la rue des Bouisses.**

Quand ? Du 29 janvier au 15 mars 2024.

Quoi ?

- Réaménagement complet de l'avenue.
- Pose de bordures.
- Création de trottoirs.
- Création d'une piste cyclable.
- Végétalisation de l'avenue.

Maître d'ouvrage : Montpellier Méditerranée Métropole.

Incidences sur la circulation :

- mise en place d'un alternat avenue de Monsieur Teste;
- suppression des places de stationnement ;
- accès piétons et riverains maintenus ;

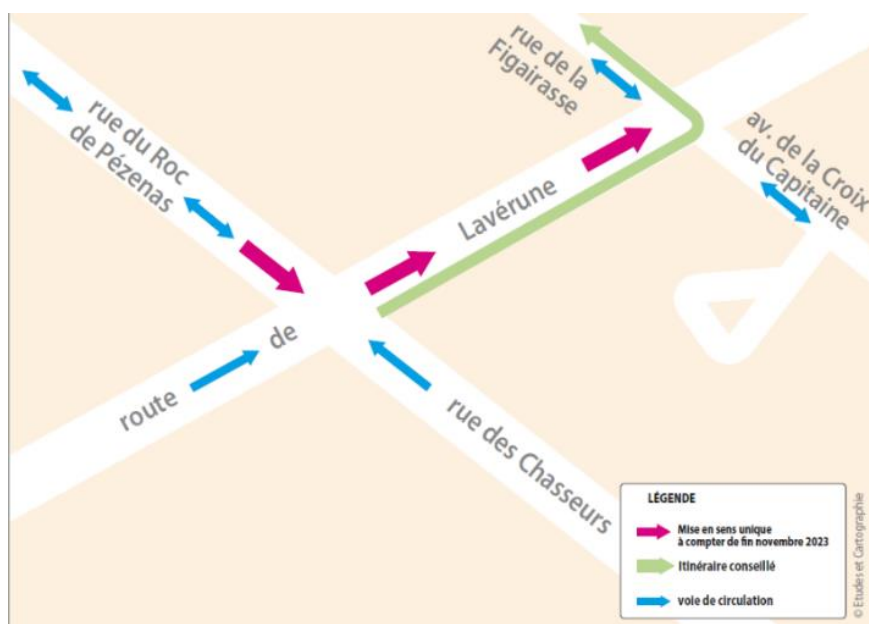
- **Où ? Route de Lavérune et rue du Roc de Pézenas.**

Quand ? Du 27 novembre 2023 à l'été 2025.

Quoi ? Construction de la ligne 5 de tramway.

Maître d'ouvrage : TaM.

Incidence sur la circulation : mise à sens unique de la rue du Roc de Pézenas au croisement de la route de Lavérune.



- **Quartier Croix d'Argent**

- **Où ? Rue Maria Casarès.**

Quand ? Du 12 février au 10 avril 2024.

Quoi ?

- Réfection de la voirie.
- Création d'un arrêt de bus.
- Amélioration et sécurisation des cheminements piétons, cyclistes et des personnes à mobilité réduite (PMR).

Maîtrise d'ouvrage : Montpellier Méditerranée Métropole.

Incidences sur la circulation :

- fermeture de la circulation entre le numéro 3672 boulevard Paul Valéry et le 34 rue Maria Casarès ;
- mise en place d'un itinéraire de déviation par les rues Tatus, de Latium, des Sabines ;
- accès riverains maintenus.

- **Où ? Rue de Font-Couverte.**

Quand ?

- du 12 février à 30 décembre 2024 : rue de Font-Couverte, entre les rues des Chasseurs et du Lavandin ;
- du 12 février au 30 décembre 2025 : rue de Font-Couverte, entre l'avenue de la Croix du Capitaine et la rue des Chasseurs.

Quoi ? Modernisation des réseaux souterrains (télécom, électricité, gaz, eau...) dans le cadre de la construction de la ligne 5 de tramway.

Maître d'ouvrage : TaM.

Incidences sur la circulation :

- mise en sens unique de la rue de Font-Couverte entre les rues des Chasseurs et du Lavandin ;
- mise en sens unique de la rue de Font-Couverte entre l'avenue de la Croix du Capitaine et la rue des Chasseurs ;
- accès riverains maintenus jusqu'au rond-point de la rue des Chasseurs.

- **Où ? Boulevard Berthelot.**

Quand ? Du 21 février 2023 à l'automne 2024.

Quoi ? Modernisation des réseaux souterrains (électricité, gaz, eau...) dans le cadre de la construction de la ligne 5 de tramway.

Maître d'ouvrage : TaM.

Incidence sur la circulation : mise en sens unique du boulevard Berthelot, de la place du 8 Mai 1945 vers l'avenue Villeneuve d'Angoulême.

- **Où ? Avenue Lepic, entre la place du 8 Mai 1945 et la rue de l'Étoile Bleue.**

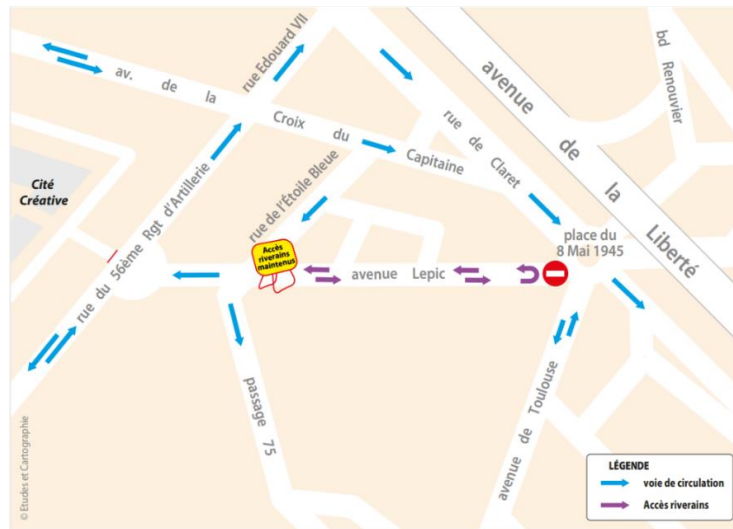
Quand ? Du 25 janvier 2024 à décembre 2025.

Quoi ? Renouvellement du réseau d'alimentation d'eau potable dans le cadre de la construction de la ligne 5.

Maître d'ouvrage : TaM.

Incidences sur la circulation :

- fermeture de l'avenue Lepic depuis la place du 8 Mai 1945 ;
- l'accès à l'avenue Lepic s'effectuera uniquement par les rues du 56^e Régiment d'Artillerie et de l'Étoile Bleue.



○ **Où ? Avenue de Vanières, entre la route de Lavérune et le rond-point du Grand M.**

Quand ? du 8 janvier 2023 à septembre 2024.

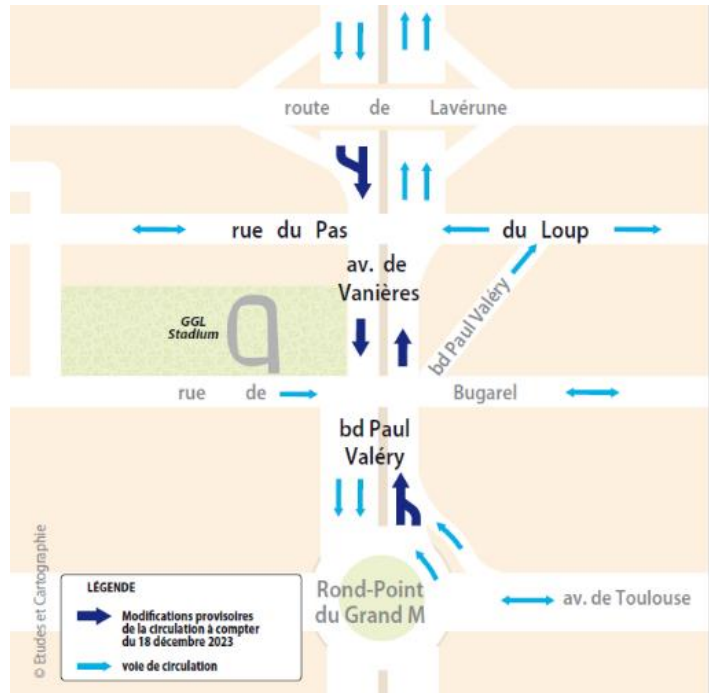
Quoi ?

- Aménagement de la plateforme du tramway en traversée de l’avenue de Vanières, dans le cadre de la construction de la ligne 5 de tramway ;
- construction d’une piste cyclable ;
- renouvellement du réseau d’alimentation d’eau potable.

Maître d’ouvrage : TaM.

Incidences sur la circulation :

- réduction de deux voies à une voie dans les deux sens de circulation, entre la route de Lavérune et le rond-point du Grand M ;
- mise à sens unique de la rue du Pas du Loup depuis le boulevard Paul Valéry vers l’avenue de Vanières.



○ **Où ? Place Fourier.**

Quand ? Du 8 janvier au 26 avril 2024.

Quoi ? Travaux de réseau pluvial dans le cadre de la construction de la ligne 5 de tramway.

Maître d'ouvrage : TaM

Incidences sur la circulation : suppression de places de stationnement place Fourier.



○ **Où ? Cité Créative entre la rue du 56^e Régiment d'Artillerie et la place Nikki de Saint-Phalle.**

Quand ? Du 20 novembre 2023 au 1^{er} mars 2025.

Quoi ? Construction de la Ligne 5 de tramway

Maître d'ouvrage : TaM.

Incidences sur la circulation :

- fermeture de l'accès à la Cité Créative depuis la rue du 56^e Régiment d'Artillerie ;
- maintien des accès piétons aux résidences et à l'école ESMA ;
- suppression des stationnements sur le mail Pierre Mauroy.

○ **Où ? Rue de Bugarel et rues perpendiculaires.**

Quand ? du 4 septembre 2023 au 23 février 2024. Prolongation jusqu'au 7 mars 2024.

Quoi ? Travaux d'aménagement de la plateforme tramway dans le cadre de la construction de la ligne 5.

Maîtrise d'ouvrage : TaM.

Incidence sur la circulation : mise en impasse de la rue des All-Blacks, de l'avenue du Mondial de Rugby 2007, de la rue du Bouclier de Brennus et partiellement de la rue de Bugarel.



- **Quartier Hôpitaux-Facultés**

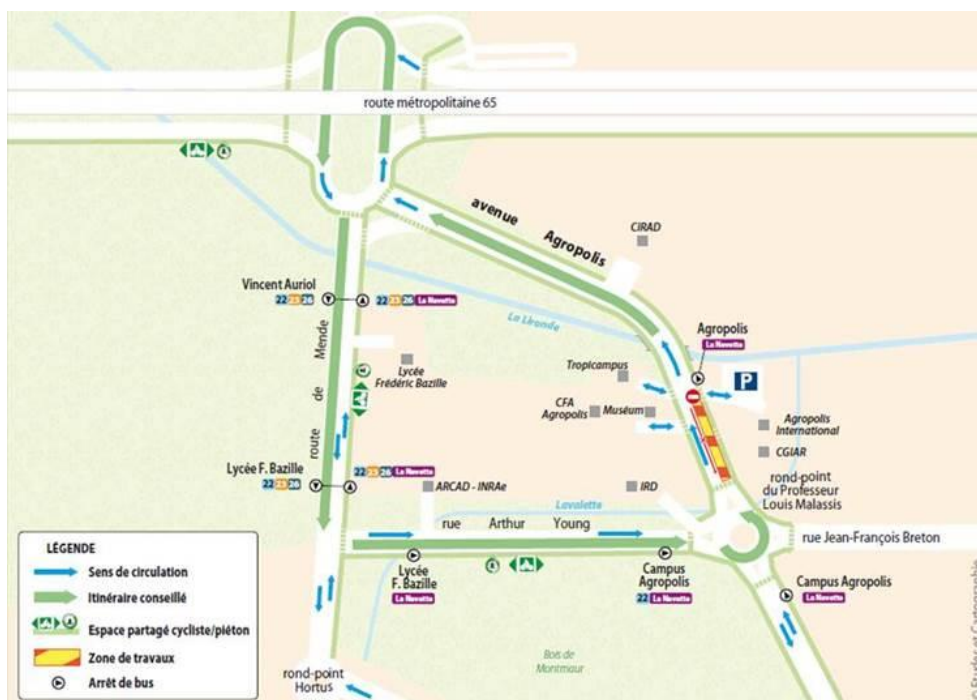
- **Où ? Avenue Agropolis**

Quand ? Du 12 février au 24 juin 2024.

Quoi ? Travaux de réseaux souterrains et de voirie dans le cadre de la construction de ligne 5 de tramway

Maître d'ouvrage : TaM.

Incidences sur la circulation : mise en sens unique de l'avenue d'Agropolis entre le giratoire Professeur Louis Malassis au rond-point Agropolis.



- **Où ? avenue Abbé Paul Parguel, entre l'avenue du Professeur Émile Jeanbrau et la rue du Professeur Joseph Anglada.**

Quand ? Du 12 février au 26 avril 2024.

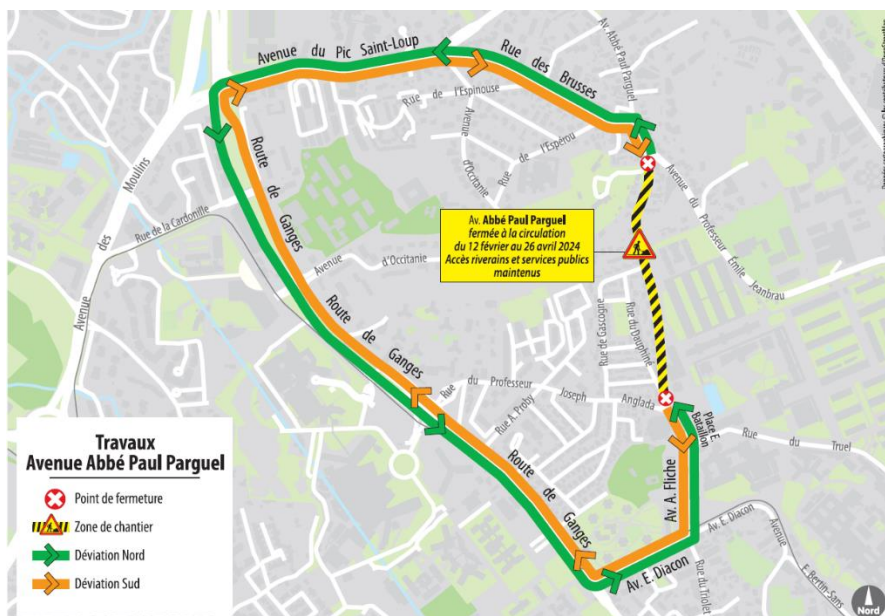
Quoi ?

- Création d'une piste cyclable.
- Réfection des trottoirs et de la chaussée.
- Renouvellement du réseau d'éclairage public.
- Enfouissement des réseaux aériens.

Maître d'ouvrage : Montpellier Méditerranée Métropole.

Incidences sur la circulation :

- l'avenue Abbé Paul Parguel sera fermée à la circulation entre l'avenue du Professeur Émile Jeanbrau et la rue du Professeur Joseph Anglada ;
- un itinéraire de déviation est mis en place dans les deux sens de circulation par la rue des Brusses, l'avenue du Pic Saint-Loup, la route de Ganges, les avenues Émile Diacon et Augustin Fliche ;
- accès riverains maintenus ;
- les lignes de bus emprunteront les itinéraires de déviations.



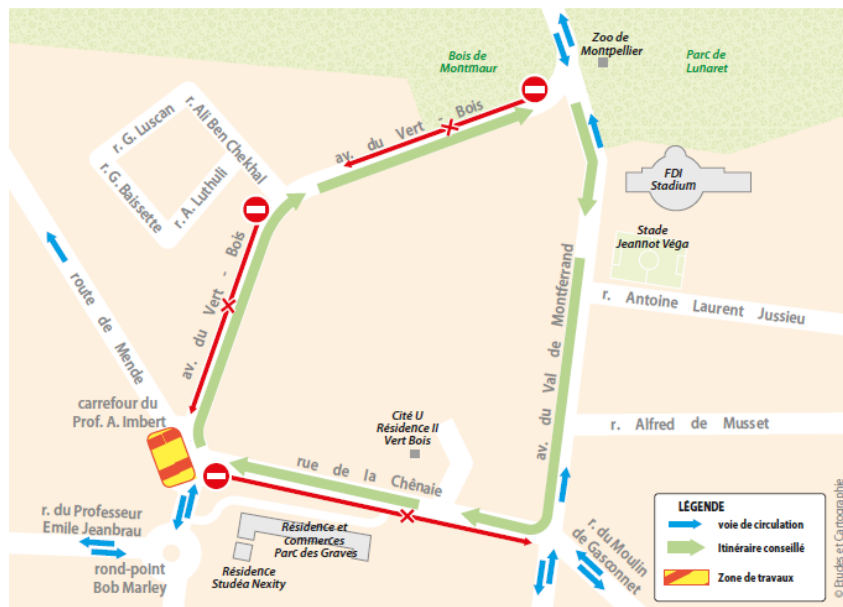
- **Où ? Avenue du Val de Montferand**
 Quand ? Du 29 janvier au 3 avril 2024.
 Quoi ? Aménagement du carrefour route de Mende, dans le cadre de la construction de la ligne 5 de tramway.
 Maître d'ouvrage : TaM.
 Incidences sur la circulation :
 - mise en sens unique de l'avenue du Val de Montferand ;
 - un itinéraire de déviation est mis en place par les rues de l'Aiguelongue et rue du Moulin de Gasconnet.



- **Où ? Rue de la Chênaie et avenue de Vert-Bois .**
 Quand ? Du 8 janvier au 1^{er} mars 2024.
 Quoi ? Aménagement du carrefour route de Mende et rue de la Chênaie et du rond-point Bob Marley dans le cadre de la construction de la ligne 5 de tramway.
 Maître d'ouvrage : TaM.

Incidences sur la circulation :

- mise en sens unique de la rue de la Chênaie entre les avenues du Val de Montferrand et du Vert-Bois ;
- mise en sens unique de l'avenue de Vert-Bois depuis le carrefour du professeur Armand Imbert en direction de l'avenue du Val de Montferrand ;
- un itinéraire de déviation est mis en place par les avenues du Vert-Bois et du Val de Montferrand.



- **Quartier Mosson**

- **Où ? Rue du Professeur Blayac, depuis le rond-point René Char vers l'avenue des Moulins et la rue d'Alco.**

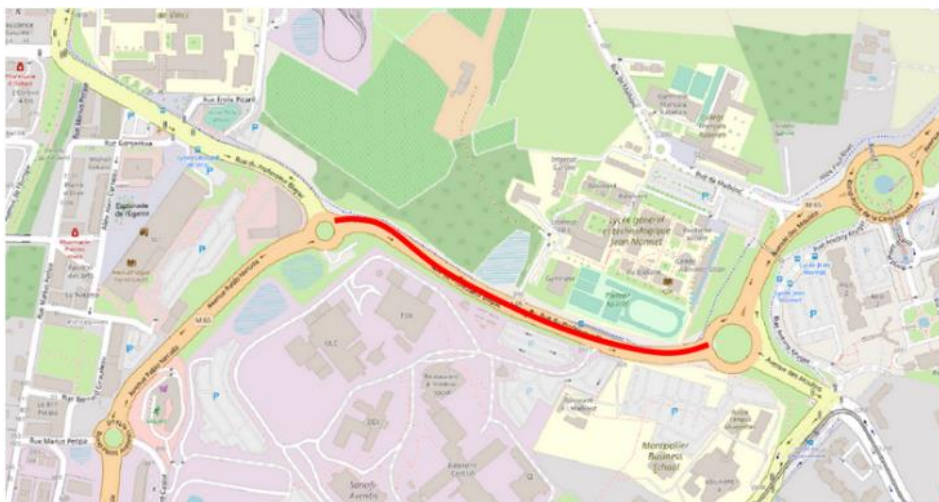
Quand ? Du 8 janvier au 31 mai 2024.

Quoi ? Création du réseau de chaleur Nord.

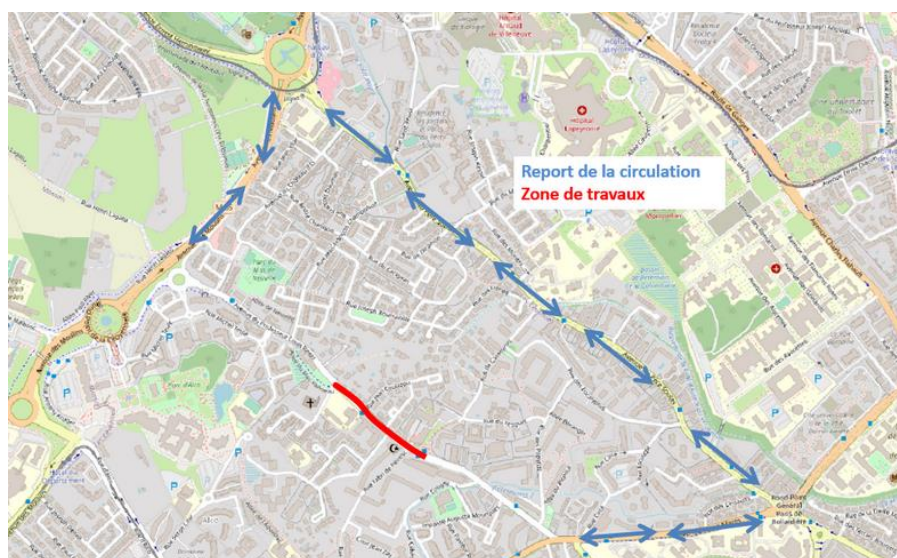
Maîtrise d'ouvrage : SA3M Énergie.

Incidences sur la circulation :

- réduction de deux voies à une voie de circulation rue du Professeur Blayac depuis l'intersection de l'avenue des Moulins jusqu'au rond-point René Char ;
- pendant la durée du chantier, les cyclistes partageront la piste cyclable avec les piétons.



- **Où ? Avenue du Professeur Louis Ravaz.**
 Quand ? Du 8 janvier au 31 mai 2024.
 Quoi ? Création du réseau de chaleur Nord.
 Maîtrise d'ouvrage : SA3M Énergie.
 Incidences sur la circulation :
 - mise en place d'un alternat avenue du Professeur Louis Ravaz;
 - mise en place d'un itinéraire conseillé par les avenues des Moulins, du Père Soulas et Henri Marès.



- **Quartier Port Marianne**

- **Où ? Bretelles d'accès à l'avenue Président Pierre Mendès France.**
 Quand ? Du 22 au 27 février 2024 de 21h30 à 6h.
 Quoi ? Réfection de la chaussée.
 Maître d'ouvrage : Montpellier Méditerranée Métropole.
 Incidences sur la circulation :
 - fermeture de la bretelle Vinci, entre l'avenue Président Pierre Mendès France et la rue Édouard Villalonga ;
 - mis en place de deux itinéraires de déviation :
 - par le Nord, suivre les rues Henri Pequet et de la Vieille Poste ;
 - par le Sud, suivre l'avenue Albert Einstein, le rond-point Christophe Colomb, l'avenue du Pont Juvénal et la rue Poséidon.

- **Où ? Rond-point du Zénith.**
 Quand ? Du 22 au 27 février 2024 de 21h30 à 6h.
 Quoi ? Réfection de la chaussée.
 Maître d'ouvrage : Montpellier Méditerranée Métropole.
 Incidences sur la circulation : réduction ponctuelle de deux voies à une voie de circulation.

- **Où ? Boulevard Pénélope.**
 Quand ? Du 12 février au 6 mars 2024.
 Quoi ? Renouvellement du réseau d'eaux usées.
 Maitrise d'ouvrage : TaM et Régie des eaux.

Incidences sur la circulation :

- mise en sens unique du boulevard Pénélope, entre les carrefours de Londres et d'Alexandrie de 9h à 16h ;
- fermeture du boulevard Pénélope, entre les carrefours Alexandre et de Londres de 9h à 16h et de 22h à 7h ;
- mise en sens unique du boulevard Pénélope, entre les carrefours Alexandre et de Londres de 7h à 9h et de 16h à 22h ;
- accès parkings maintenus.



○ **Où ? Rue de la Vieille Poste.**

Quand ? Du 6 décembre 2023 à décembre 2024.

Quoi ? Aménagement de la voirie dans le cadre des travaux de la ligne de bustram.

Maître d'ouvrage : TaM.

Incidence sur la circulation : mise en sens unique de la rue de la Vieille Poste.

Incidences sur les lignes de bus : les lignes 51 et 9 sont déviées à partir du 4 décembre 2023.

○ **Où ? Rue de la Cavallade.**

Quand ? Du 5 février au 13 mars 2024.

Quoi ? Enfouissement d'une ligne aérienne.

Maîtrise d'ouvrage : Enedis

Incidences sur la circulation :

- du 5 au 27 février 2024 : fermeture de la rue pour la durée des terrassements ;
- accès riverains maintenus.

○ **Où ? Rue du Moulin des 7 Cans et avenue du Petit Train.**

Quand ? Du 15 janvier au 29 mars 2024.

Quoi ?

- Aménagement de la voirie ;
- Plantation et aménagement des espaces verts.

Maître d'ouvrage : SA3M.

Incidences sur la circulation :

- fermeture à la circulation au croisement de la rue du Petit train et de la rue Moulin des 7 Cans ;
- un itinéraire de déviation est mis en place par les rues du Moulin des 7 Cans et Charles Perrault ;
- mise en place d'un alternat de l'angle de la rue de la Constituante vers la rue Moulin des 7 Cans
- accès aux places de stationnement perturbés.

• **Quartier Prés d'Arènes**

Où ? Rue du Lantissargues.

Quand ? Du 15 janvier au 26 avril 2024.

Quoi ? Renouvellement des réseaux électriques, gaz, eaux usées et eau potable.

Maître d'ouvrage : SA3M.

Incidences sur la circulation :

- mise en place d'une circulation alternée ;
- suppression des places de stationnement ;
- accès riverains maintenus ;
- accès piétons dévié sur le trottoir d'en face.

• **Métropole (hors Montpellier)**

○ **Où ? Boulevard Philippe Lamour – Castelnau-le-Lez.**

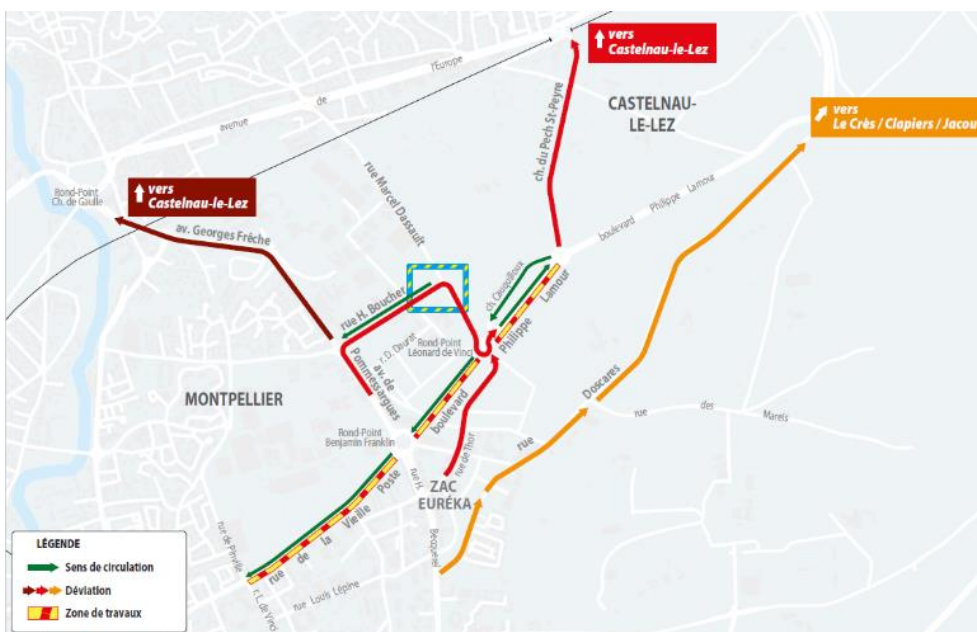
Quand ? Du 12 février au 26 juillet 2024.

Quoi ? Démolition des bordures et trottoirs pour les travaux du busTram 1.

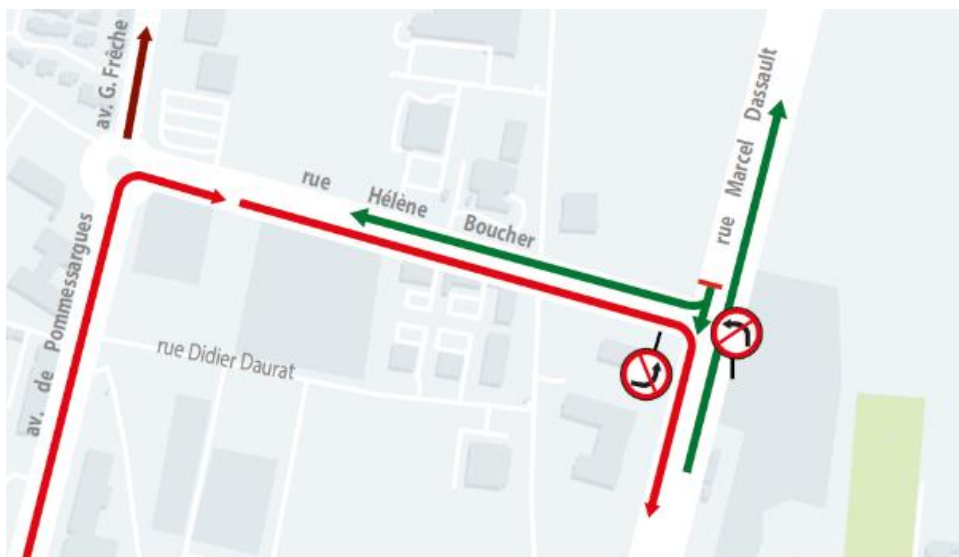
Maître d'ouvrage : TaM.

Incidences sur la circulation :

- mise en sens unique partielle du boulevard Philippe Lamour, entre le chemin du Pech Saint-Peyre et l'avenue Marcel Dassault par le chemin des Cauquilloux ;
- mise à double sens de circulation de la rue Hélène Boucher entre les avenues Marcel Dassault et Georges Frêche.



Zoom sur la rue Hélène Boucher



- **Où ? Juvignac – route de Lodève, entre les giratoires de Kalkar et Jean Monnet.**
Quand ? Du 2 novembre 2023 au 20 février 2024. Prolongation jusqu'au 8 mars 2024.
Quoi ? Création d'une liaison cyclable.
Maître d'ouvrage : Montpellier Méditerranée Métropole.
Incidences sur la circulation : mise en circulation alternée de la route de Lodève entre les giratoires de Kalkar et Jean Monnet.
- **Où ? Lattes – chemin de Soriech.**
Quand ? Du 22 janvier au 29 mars 2024.
Quoi ? Pose de canalisations d'eaux usées, refoulement et eau potable.
Maître d'ouvrage : SA3M.
Incidences sur la circulation :
 - fermeture du chemin de Soriech dans les 2 sens de circulation ;
 - mise en place d'un itinéraire de déviation par la RM172, l'avenue Georges Frêche et la RM189 ;
 - accès riverains maintenus.
- **Où ? Le Crès - Avenue du Mistral entre les ronds-points Pierre Mendès France (Carrefour Market) et l'Olivette.**
Quand ? Du 2 octobre 2023 à juin 2024.
Quoi ?
 - Réfection et mise aux normes PMR de la chaussée et des trottoirs.
 - Enfouissement des lignes d'éclairage public.
 - Élargissement de la voie verte.
 - Végétalisation et embellissement.Maître d'ouvrage : Montpellier Méditerranée Métropole.
Incidences sur les lignes de bus : modifications des horaires et des itinéraires de la ligne scolaire 95 (Hérault transport) et de la ligne 30 (TaM) :
Arrêt non desservi | Arrêt de Report
Rocailles | Jean Jaurès | 10 min
Combe Chaude | Via Domitia | 14 min
Plus d'informations sur lecrès.fr

Incidences sur la circulation du 15 janvier au 1^{er} mars 2024 :

- fermeture de l'avenue Mistral entre le rond-point de Maumarin et la rue Paul Valéry ;
- mise en place d'un itinéraire de déviation par la M65, la D65E1, la voie Domitienne et l'avenue du Mistral ;
- accès riverains maintenus.



- **Où ? Montferrier-sur-Lez – rond-point d'Agropolis.**
Quand ? Du 2 octobre 2023 à mai 2024.
Quoi ? Aménagement des nouveaux giratoires d'Agropolis sous la RM65, dans le cadre de la construction de la ligne 5 de tramway.
Maître d'ouvrage : TaM.
Incidences sur la circulation : réduction à une voie du giratoire d'Agropolis sous la RM65.
- **Où ? : Montferrier-sur-Lez – RM17E11 – Pont du Lez.**
Quand ? À partir du 16 juin 2023.
Quoi ? Création d'une voie verte sur la RM17E11 et élargissement du pont du Lez.
Maître d'ouvrage : Montpellier Méditerranée Métropole.
Incidences sur la circulation : réouverture du pont dans les deux sens de circulation avec alternat par feux.
- **Où ? Villeneuve-lès-Maguelone – Routes métropolitaines 185 et 185E4.**
Quand ? Du 22 janvier au 1^{er} juin 2024.
Quoi ? Création d'un giratoire au croisement des routes métropolitaines 185 et 185E4.
Maître d'ouvrage : Montpellier Méditerranée Métropole.
Incidences sur la circulation :
 - mise en sens unique de la RM185E4, depuis le lotissement du Pont de Villeneuve vers la RM185 (circulation difficile avec ralentissement à 30km/h) ;
 - circulation difficile avec ralentissement à 30km/h au niveau du chantier sur la RM185.

○ **Où ? Sussargues – Grand rue Louis Bouis.**

Quand ? Du 5 février au 21 juin 2024.

Quoi ?

- Reconfiguration de l'espace public et création d'une place devant les commerces ;
- Réaménagement de la traversée piétonne, élargissement des trottoirs et désimperméabilisation des places de stationnement.

Maître d'ouvrage : Montpellier Méditerranée Métropole.

Incidences sur la circulation :

- réduction de places de stationnement aux abords du chantier ;
- mise en place d'un itinéraire conseillé par les rues du Pic Saint-Loup et du Valentibus ;
- accès riverains et aux commerces maintenus.