

Point travaux

Information sur les principaux travaux du 13 au 19 mai 2024

Montpellier Méditerranée Métropole, compétente en matière de voirie et de mobilités, informe les habitants du territoire sur les principaux travaux de la semaine qui impactent les déplacements.

Configuration de circulation grand événement

- **Quartier Port Marianne**

Où ? Avenue du Pirée.

Quand ? Du 29 avril au 31 mai 2024.

Quoi ? Festival international des sports extrêmes - FISE 2024.

Incidences sur la circulation :

- **du 29 avril au 17 mai 2024 :**
 - fermeture de l'avenue du Pirée ;
 - suppression de places de stationnement.
- **du 29 avril au 31 mai 2024 :**
 - fermeture de l'avenue du Pirée, entre le pont Jean Zuccarelli et la place Jean Bène ;
 - un itinéraire de déviation est mis en place par le chemin de Moularès, la rue du Moulin de Sept Cans, l'avenue Albert Dubout, le quai Laurens et la place Faulquier ;
 - suppression de places de stationnement.

Plus d'informations sur :

montpellier.fr/2751-festival-international-des-sports-extremes.htm

Nouveaux chantiers

- **Quartier Cévennes**

Où ? Rue de Château Bon au croisement avec la route de Lavérune.

Quand ? Du 13 mai au 21 juin 2024.

Quoi ? Travaux de raccordement aux réseaux d'eau potable et eaux usées.

Maîtrise d'ouvrage : TaM.

Incidences sur la circulation :

- fermeture de la rue de Château Bon au croisement avec la route de Lavérune ;
- un itinéraire de déviation est mis en place par la rue des Buissons, la rue du Mas de Prunet et la rue du Pont de Lavérune.



- **Quartier Hôpitaux-Facultés**

- **Où ? Rue Saint-Priest.**

- Quand ? Du 13 au 22 mai 2024.

- Quoi ? réfection de la chaussée.

- Maîtrise d'ouvrage : Montpellier Méditerranée Métropole.

- Incidences sur la circulation :

- fermeture de la rue Saint-Priest entre la rue de la Galéra et l'avenue des Moulins ;
 - un itinéraire de déviation est mise en place par le rond-point du Château d'O, la Route Ernest Hemingway, le Rond-Point du 18 Juin et la Rue Pierre Flourens.
 - accès bus et riverains maintenus.

Travaux en cours

- **Quartier Centre**

- **Où ? Boulevard Ernest Renan, entre le boulevard Mounie et l'avenue Saint-Maur ?**

- Quand ? Du 8 avril au 15 juin 2024.

- Quoi ?

- Renouvellement et renforcement d'un collecteur séparatif des eaux pluviales.
 - Renouvellement et renforcement du réseau d'eau potable.

- Maîtrise d'ouvrage : Régie des eaux.

- Incidences sur la circulation :

- fermeture du boulevard Ernest Renan, entre l'avenue de Saint-Maur et le boulevard Mounié ;
 - mise en place d'un itinéraire de déviation par l'avenue de Saint-Maur et les boulevards des Sports et Mounié ;
 - accès riverains et à l'école Sainte-Jeanne d'Arc maintenus.

○ **Où ? Avenue Jacques Cartier et rue Poséidon.**

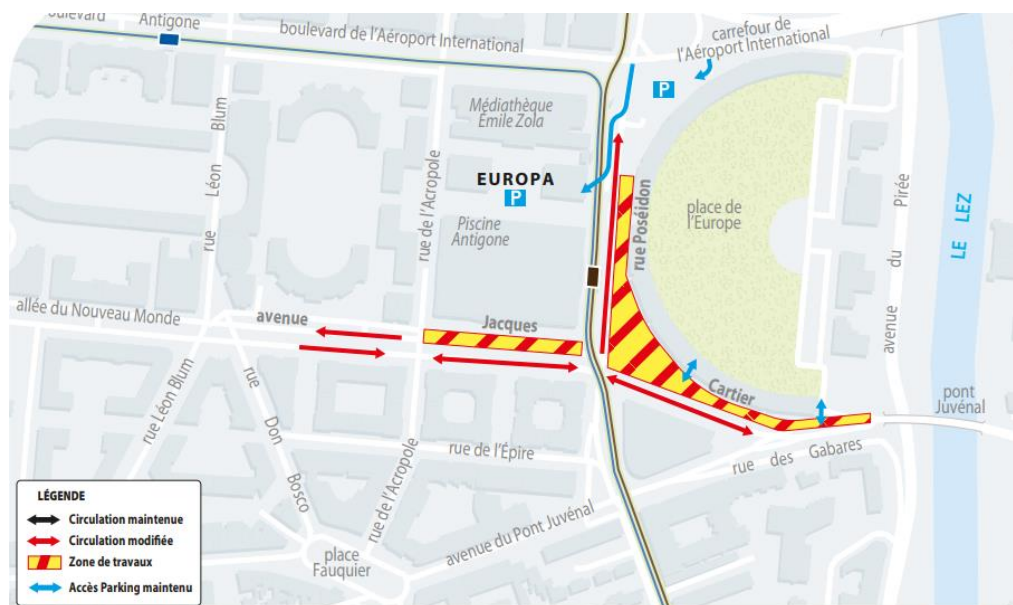
Quand ? Du 22 avril au 27 décembre 2024.

Quoi ? Travaux de démolition et de terrassement, dans le cadre de l'aménagement de la ligne 1 du bustram.

Maîtrise d'ouvrage : TAM.

Incidences sur la circulation :

- réduction de deux voies à une voie de circulation sur la rue Poséidon ;
- mise en sens unique de la rue Poséidon vers l'avenue Pierre Mendès-France
- accès au parking Europa maintenus.



○ **Où ? Rues Doria et Gerhardt.**

Quand ? Du 8 avril au 10 mai 2024. Prolongation jusqu'au 14 juin 2024.

Quoi ?

- Aménagement de l'anneau vélo qui permettra de réaliser une continuité cyclable autour du centre-ville de Montpellier ;
- Pose de Bordures de séparation entre la piste cyclable et la voie dédiée aux voitures ;
- Pose d'un nouvel enrobé.

Maître d'ouvrage : Montpellier Méditerranée Métropole.

Incidences sur la circulation :

- fermeture des rues Doria et Gerhardt trois nuits entre le 14 et le 16 mai 2024, de 22h à 6h ;
- fermeture de la rue Saint-Louis la nuit du 14 au 15 mai 2024 ;
- des itinéraires de déviation seront mis en place selon les besoins du chantier ;
- accès riverains maintenus.

○ **Où ? Place des Martyrs de la Résistance**

Quand ? Du 4 mars à novembre 2024.

Quoi ?

- Élargissement de la rampe d'accès au parking Préfecture-Marché aux Fleurs.
- Fermeture de la sortie du parking donnant sur la place des Martyrs de la Résistance.

Maître d'ouvrage : SA3M.

Incidences sur la circulation :

- mise à double sens de circulation des voies longeant la Préfecture ;
- entrée unique au parking par la place des Martyrs de la Résistance, sortie unique du parking par la place du marché aux Fleurs ;
- accès riverains et livraisons maintenus.



- **Où ? Avenue Charles Flahault, entre la voie Domitienne et la rue de l'École Normale.**

Quand ? Du 12 février à 31 mai 2024.

Quoi ? Pose d'un collecteur séparatif des eaux usées.

Maître d'ouvrage : Régie des eaux.

Incidences sur la circulation :

- fermeture temporaire des pistes cyclables entre la voie Domitienne et la rue de l'École Normale ;
- mise en place d'une circulation en voie partagée, automobiles et vélos, dans les deux sens ;
- accès riverains maintenus.

- **Où ? Rue Bonnard, entre les rues Auguste Broussonnet et du Faubourg Saint-Jaumes.**

Quand ? Du 5 février à décembre 2024.

Quoi ?

- Création d'une zone de rencontre. Dans cette zone, les piétons sont autorisés à circuler sur la chaussée sans y stationner et bénéficient de la priorité sur les véhicules.
- Aménagement de l'anneau vélo qui permettra de réaliser une continuité cyclable dans les deux sens de circulation autour du centre-ville de Montpellier.
- Pose d'un collecteur séparatif des eaux pluviales.
- Renouvellement du réseau d'eau potable.

Maître d'ouvrage : Montpellier Méditerranée Métropole.

Incidences sur la circulation :

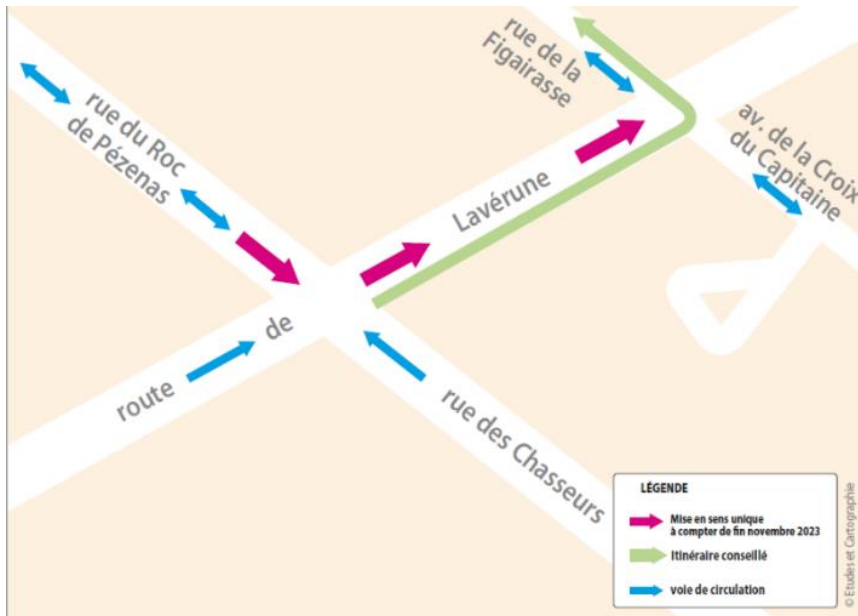
- suppression de places de stationnement et fermeture de la rue Bonnard, entre les rues Auguste Broussonnet et du Faubourg Saint-Jaumes.
- un itinéraire de déviation sera mis en place par la rue de la Sauzède.
- accès piétons et riverains maintenus.
- une place de stationnement au parking Pitot ou un abonnement de « stationnement résident sur voirie » est proposé aux riverains propriétaires ou locataires de parkings privés rue Bonnard.

- **Où ? Rue Léon Blum, entre le boulevard d'Antigone et l'avenue Jacques Cartier.**
 Quand ? Du 6 novembre 2023 au 26 avril 2024. Prolongation jusqu'au 31 mai 2024.
 Quoi ? Création d'une zone de rencontre, végétalisation et embellissement, dans le cadre de l'aménagement de l'anneau vélo qui permettra de réaliser une continuité cyclable dans les deux sens de circulation autour du centre-ville de Montpellier.
 Maître d'ouvrage : Montpellier Méditerranée Métropole.
 Incidences sur la circulation :
 - fermeture de la rue Léon Blum, entre l'avenue Jacques Cartier et le boulevard d'Antigone ;
 - rétrécissement de la chaussée avenues Samuel Champlain et Jacques Cartier ;
 - pendant la durée du chantier, les cyclistes emprunteront ponctuellement les passages piétons au niveau des carrefours ;
 - accès riverains maintenus.

- **Où ? Avenue Georges Clémenceau et rues adjacentes.**
 Quand ? du 29 juin à novembre 2024.
 Quoi ? Modernisation des réseaux souterrains (électricité, gaz, eau...) dans le cadre de la construction de la ligne 5 de tramway.
 Maître d'ouvrage : TaM.
 Incidences sur la circulation :
 - fermeture ponctuelle des voies selon les besoins du chantier ;
 - accès riverains maintenus.

- **Quartier Cévennes**
 - **Où ? Rue des Grèzes.**
 Quand ? Du 8 avril au 28 juin 2024.
 Quoi ?
 - Réfection de la chaussée ;
 - élargissement des trottoirs ;
 - création d'une piste cyclable ;
 - pose de bordure de séparation.
 Maître d'ouvrage : Montpellier Méditerranée Métropole.
 Incidences sur la circulation :
 - mise en sens unique de circulation entre les rues de Bionne et de Celleneuve à Saint-Hilaire ;
 - un itinéraire de déviation sera mis en place par les rues de Mourèze, des Faïenciers et les avenues de Monsieur Teste et de la Liberté.

 - **Où ? Route de Lavérune et rue du Roc de Pézenas.**
 Quand ? Du 27 novembre 2023 à l'été 2025.
 Quoi ? Construction de la ligne 5 de tramway.
 Maître d'ouvrage : TaM.
 Incidence sur la circulation : mise à sens unique de la rue du Roc de Pézenas au croisement de la route de Lavérune.



- **Quartier Croix d'Argent**

- **Où ? Avenue du XV de France.**

Quand ? Du 18 mars 2024 au 26 décembre 2025.

Quoi ? Réalisation de la plateforme de tramway.

Maître d'ouvrage : TaM.

Incidences sur la circulation : suppression des places de stationnement rue du XV de France.



- **Où ? Rue Rouget de Lisle.**

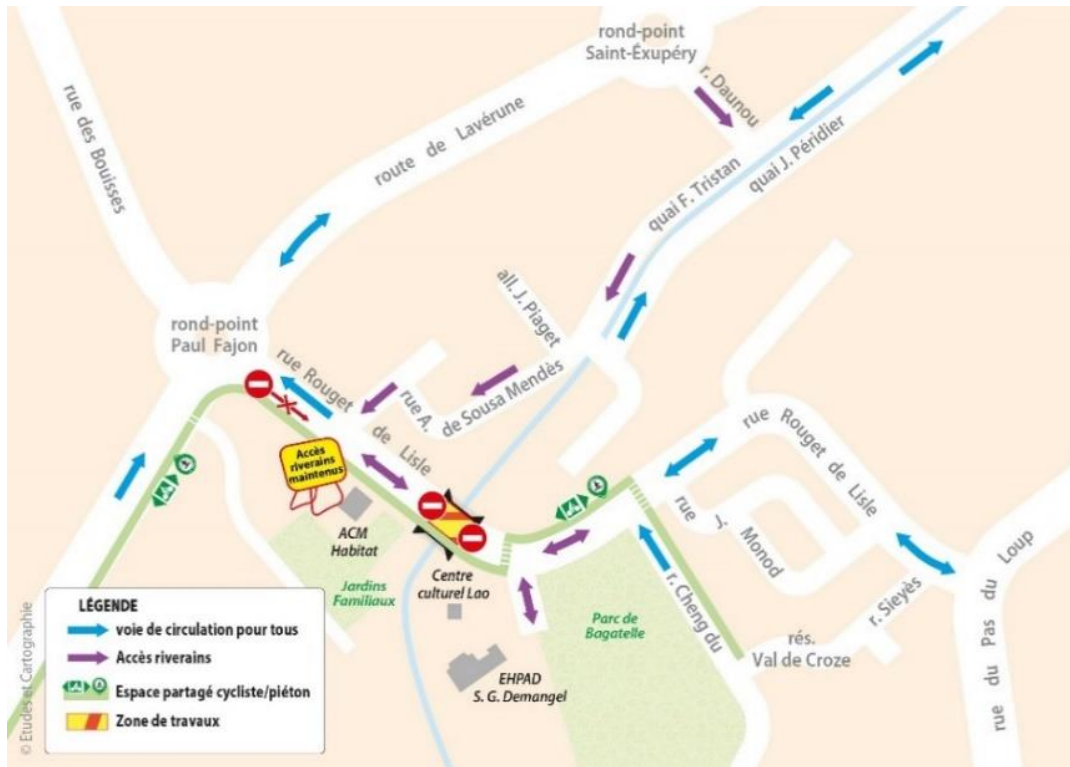
Quand ? Du 18 mars au 24 mai 2024.

Quoi ? Agrandissement du pont sur le Croze, dans le cadre de la construction de la ligne 5 du tramway.

Maître d'ouvrage : TaM.

Incidences sur la circulation :

- fermeture à la circulation du pont sur le Croze ;
- l'accès riverain par le quai Flora Tristan et la rue du Pas du Loup ;
- cheminements cyclistes et piétons maintenus.



○ **Où ? Rue de Font-Couverte.**

Quand ?

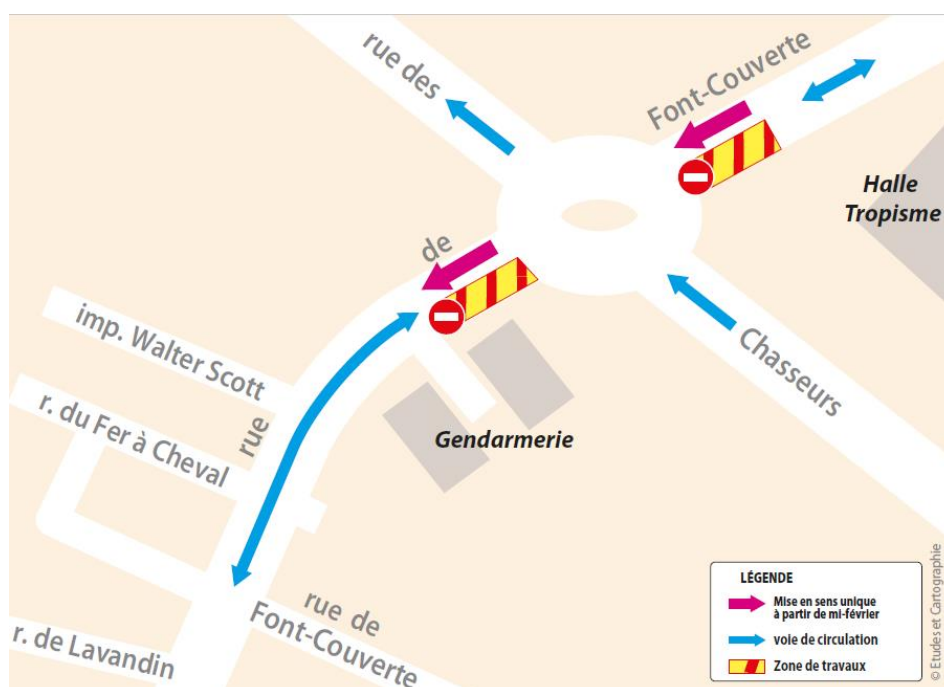
- du 12 février à 30 décembre 2024 : rue de Font-Couverte, entre les rues des Chasseurs et du Lavandin ;
- du 12 février au 30 décembre 2025 : rue de Font-Couverte, entre l'avenue de la Croix du Capitaine et la rue des Chasseurs.

Quoi ? Modernisation des réseaux souterrains (télécom, électricité, gaz, eau...) dans le cadre de la construction de la ligne 5 de tramway.

Maître d'ouvrage : TaM.

Incidences sur la circulation :

- mise en sens unique de la rue de Font-Couverte entre les rues des Chasseurs et du Lavandin ;
- mise en sens unique de la rue de Font-Couverte entre l'avenue de la Croix du Capitaine et la rue des Chasseurs ;
- accès riverains maintenus jusqu'au rond-point de la rue des Chasseurs.



○ **Où ? Avenue Lepic, entre la place du 8 Mai 1945 et la rue de l'Étoile Bleue.**

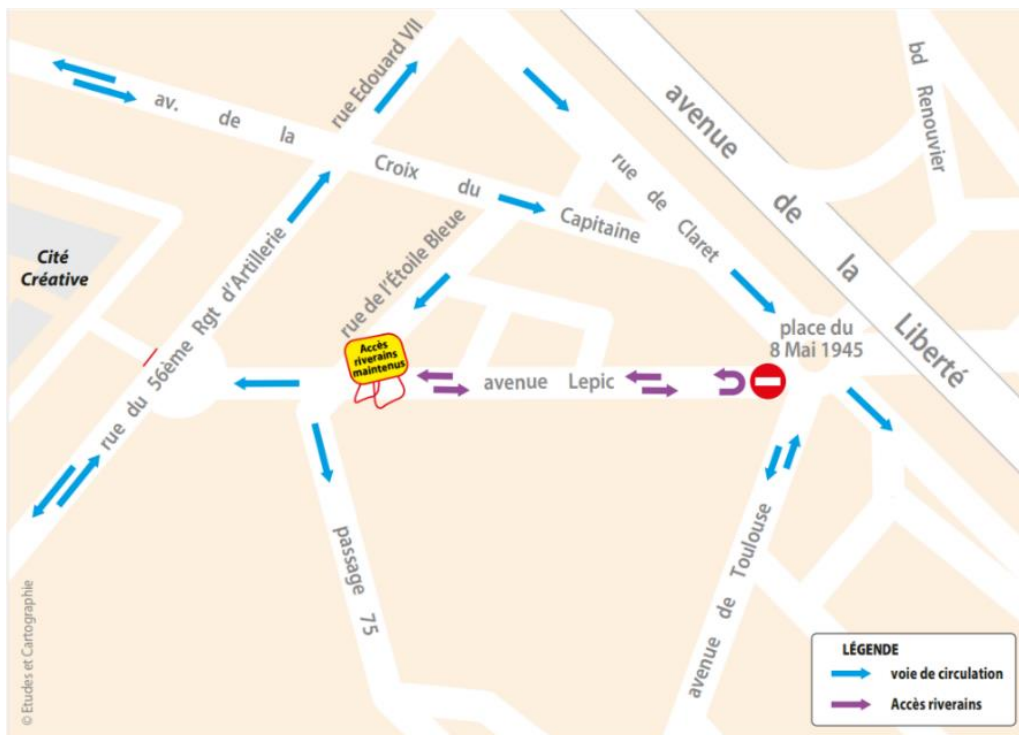
Quand ? Du 25 janvier 2024 à décembre 2025.

Quoi ? Renouvellement du réseau d'alimentation d'eau potable dans le cadre de la construction de la ligne 5.

Maître d'ouvrage : TaM.

Incidences sur la circulation :

- fermeture de l'avenue Lepic depuis la place du 8 Mai 1945 ;
- l'accès à l'avenue Lepic s'effectuera uniquement par les rues du 56^e Régiment d'Artillerie et de l'Étoile Bleue.



○ **Où ? Avenue de Vanières, entre la route de Lavérune et le rond-point du Grand M.**

Quand ? du 8 janvier 2023 à septembre 2024.

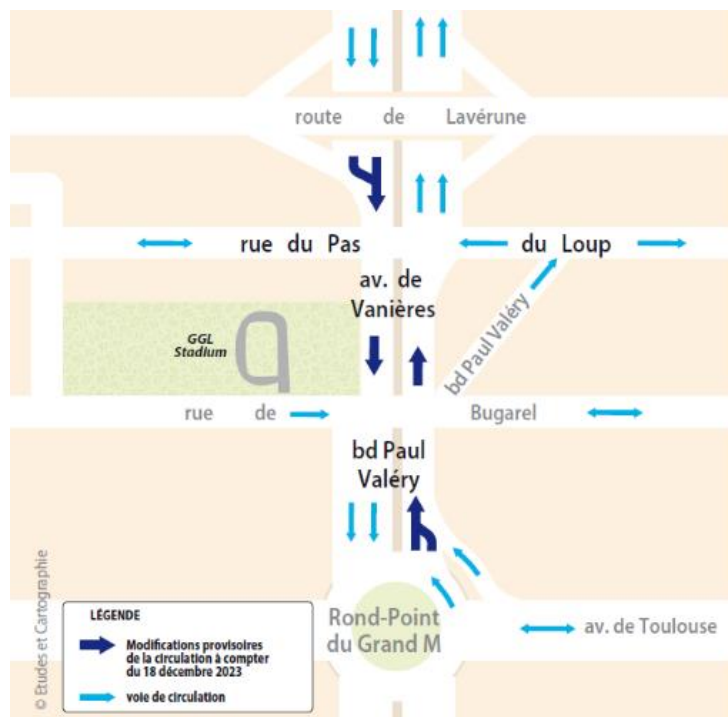
Quoi ?

- Aménagement de la plateforme du tramway en traversée de l'avenue de Vanières, dans le cadre de la construction de la ligne 5 de tramway.
- Construction d'une piste cyclable.
- Renouvellement du réseau d'alimentation d'eau potable.

Maître d'ouvrage : TaM.

Incidences sur la circulation :

- réduction de deux voies à une voie dans les deux sens de circulation, entre la route de Lavérune et le rond-point du Grand M ;
- mise à sens unique de la rue du Pas du Loup depuis le boulevard Paul Valéry vers l'avenue de Vannières.



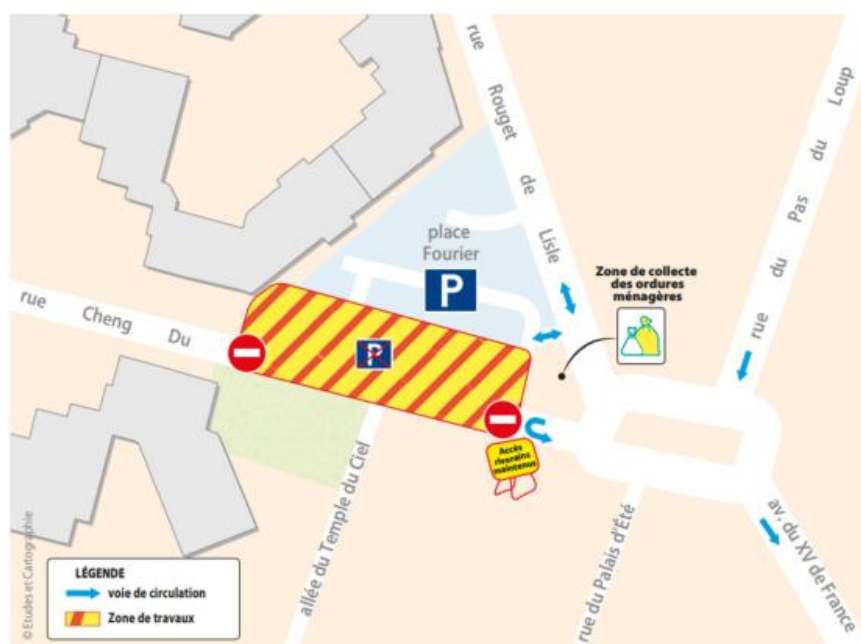
○ **Où ? Place Fourier.**

Quand ? Du 8 janvier au 26 avril 2024. Prolongation jusqu'au 31 mai 2024.

Quoi ? Travaux de réseau pluvial dans le cadre de la construction de la ligne 5 de tramway.

Maître d'ouvrage : TaM.

Incidences sur la circulation : suppression de places de stationnement place Fourier.



○ **Où ? Cité Créative entre la rue du 56^e Régiment d'Artillerie et la place Niki de Saint-Phalle.**

Quand ? Du 20 novembre 2023 au 1^{er} mars 2025.

Quoi ? Construction de la Ligne 5 de tramway.

Maître d'ouvrage : TaM.

Incidences sur la circulation :

- fermeture de l'accès à la Cité Créative depuis la rue du 56^e Régiment d'Artillerie ;
- maintien des accès piétons aux résidences et à l'école ESMA ;
- suppression des stationnements sur le mail Pierre Mauroy.

○ **Où ? Rue de Bugarel et rues perpendiculaires.**

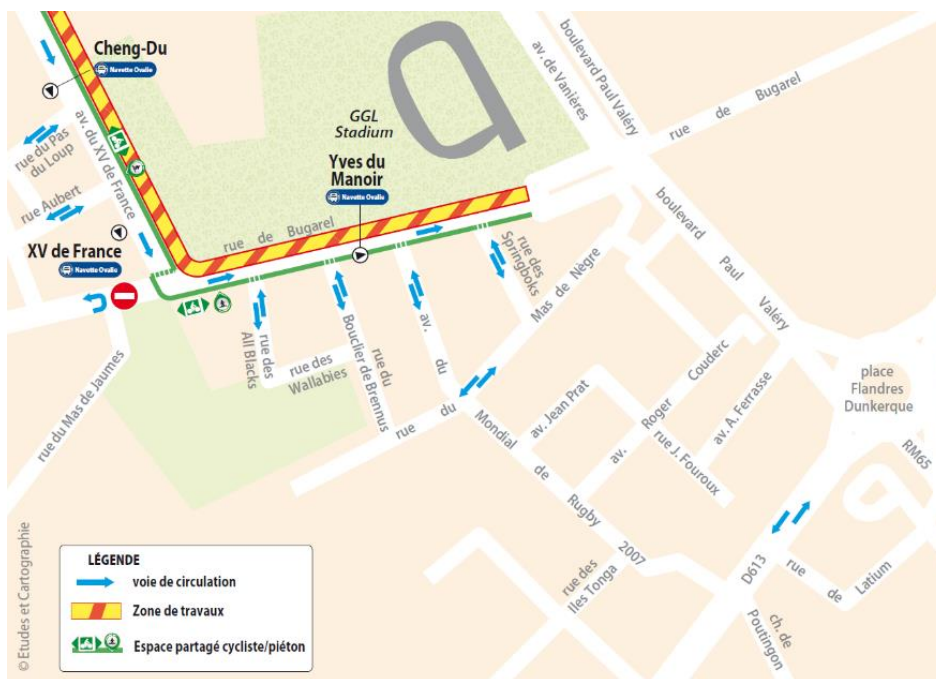
Quand ? Du 4 septembre 2023 au 23 février 2024. **Prolongation jusqu'au 31 mai 2024.**

Quoi ? Travaux d'aménagement de la plateforme tramway dans le cadre de la construction de la ligne 5 du tramway.

Maîtrise d'ouvrage : TaM.

Incidence sur la circulation :

- fermeture ponctuelles des rues selon les besoins du chantier ;
- mise en place d'un itinéraire de déviation selon les besoins du chantier.



○ **Où ? Avenue Agropolis**

Quand ? Du 12 février au 24 juin 2024.

Quoi ? Travaux de réseaux souterrains et de voirie dans le cadre de la construction de ligne 5 de tramway.

Maître d'ouvrage : TaM.

Incidences sur la circulation : mise en sens unique de l'avenue d'Agropolis entre le giratoire Professeur Louis Malassis au rond-point Agropolis.



- **Quartier Hôpitaux –Facultés**

- **Où ? Rue de l'Aiguelongue et avenue du Val de Montferrand.**

Quand ? Du 6 mai au 13 août 2024.

Quoi ? Aménagement des voiries dans le cadre des travaux de la ligne 5 de tramway.

Maîtrise d'ouvrage : TaM.

Incidences sur la circulation :

- mise en sens unique de la rue de l'Aiguelongue entre la place de la Voie Domitienne et la rue Jean Thuile ;
- mise en sens unique de l'avenue Val de Montferrand ;
- deux itinéraires de déviation sont mis en place
 - par le Nord, suivre la rue du Moulin de Gasconnet ;
 - par le Sud, suivre la rue Jean Thuile et l'avenue du Major Flandre.



- **Quartier Mosson**

- **Où ? Rue du Professeur Blayac, depuis le rond-point René Char vers l'avenue des Moulins et la rue d'Alco.**

Quand ? Du 8 janvier au 31 mai 2024.

Quoi ? Création du réseau de chaleur Nord.

Maîtrise d'ouvrage : SA3M Énergie.

Incidences sur la circulation :

- réduction de deux voies à une voie de circulation rue du Professeur Blayac depuis l'intersection de l'avenue des Moulins jusqu'au rond-point René Char ;
- pendant la durée du chantier, les cyclistes partageront la piste cyclable avec les piétons.



- **Où ? Avenue du Professeur Louis Ravaz.**

Quand ? Du 8 janvier au 31 mai 2024.

Quoi ? Création du réseau de chaleur Nord.

Maîtrise d'ouvrage : SA3M Énergie.

Incidences sur la circulation :

- mise en place d'un alternat avenue du Professeur Louis Ravaz;
- mise en place d'un itinéraire conseillé par les avenues des Moulins, du Père Soulas et Henri Marès.



- **Quartier Port Marianne**

- **Où ? Avenue du Petit Train.**

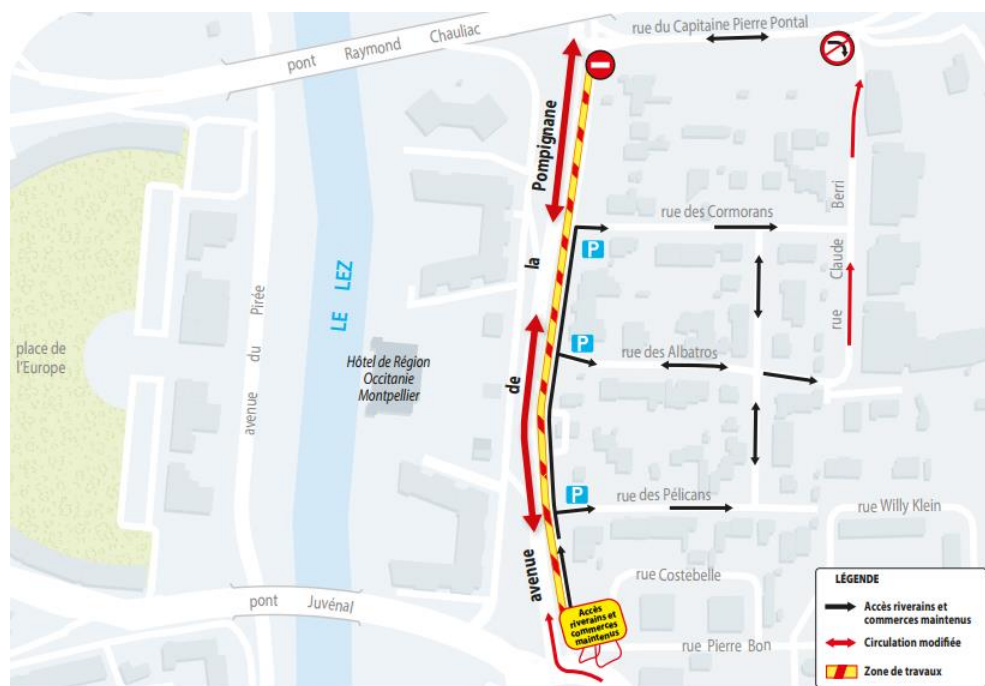
Quand ? Du 29 avril au 17 mai 2024.

Quoi ? Création d'une piste cyclable bidirectionnelle.

Maître d'ouvrage : SA3M.

Incidences sur la circulation : suppression des places de stationnement.

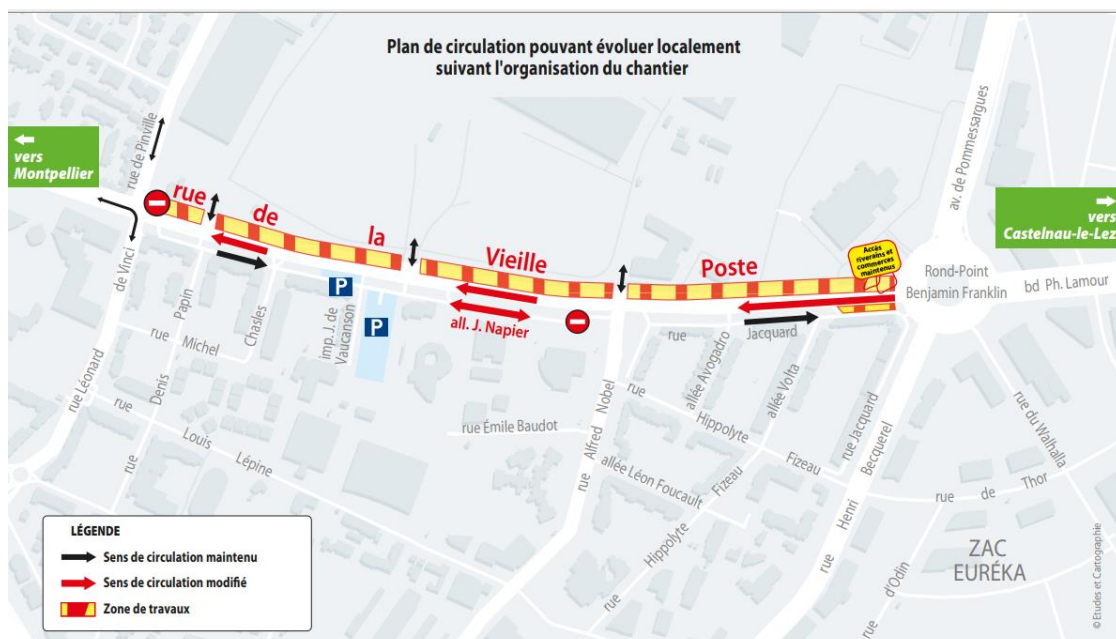
- **Où ? Avenue de la Pompignane, entre le rond-point Christophe Colomb et la rue du Capitaine Pierre Pontal.**
 Quand ? Du 22 avril au 30 août 2024.
 Quoi ? Travaux de démolition et de terrassement, dans le cadre de l'aménagement de la ligne 1 de bustram.
 Maîtrise d'ouvrage : TAM.
 Incidences sur la circulation :
 - réduction de deux voies à une voie de circulation avenue de la Pompignane ;
 - changement de sens de circulation rue Claude Berri vers la rue du Capitaine Pierre Pontal ;
 - un itinéraire de déviation est mis en place par les rues du Capitaine Pierre Pontal, Fra Angelico et l'avenue Albert Einstein.



- **Où ? Rue Henri Pequet, avenue de la Pompignane et début de la rue de la Vieille Poste.**
 Quand ? Du 25 mars au 2 juillet 2024.
 Quoi ? Terrassement et aménagement de la voirie dans le cadre de l'aménagement de la ligne 1 du bustram.
 Maîtrise d'ouvrage : TAM.
 Incidences sur la circulation : rétrécissement de la chaussée selon les besoins du chantier.
- **Où ? Allée de Platon.**
 Quand ? Du 26 février au 31 mai 2024.
 Quoi ? Terrassement et aménagement de la voirie, dans le cadre de l'aménagement de la ligne 1 du bustram.
 Maîtrise d'ouvrage : TaM.
 Incidences sur la circulation :
 - modifications d'accès à certaines rues environnantes ;
 - suppression de places de stationnement aux abords du chantier.



- **Où ? Rue de la Vieille Poste, entre la rue de Pinville et le rond-point Benjamin Franklin.**
 Quand ? De décembre 2023 au 27 décembre 2024.
 Quoi ? Travaux de démolition et de terrassement dans le cadre de l'aménagement de la ligne 1 du bustram.
 Maîtrise d'ouvrage : TaM.
 Incidences sur les lignes de bus : les lignes 51 et 9 sont déviées.
 Incidences sur la circulation :
 - mise à sens unique de la rue de la Vieille Poste depuis le rond-point Benjamin Franklin et la rue de Pinville en direction de Montpellier ;
 - à partir du 13 mai 2024, réouverture des accès commerces par les contre-allées John Napier et rue Jacquard ;
 - accès riverains maintenus.



- **Quartier Prés d'Arènes**

- **Où ? Rue du Lantissargues.**

Quand ? Du 15 janvier au 26 avril 2024. Prolongation des travaux jusqu'au 28 mai 2024.

Quoi ? Renouvellement des réseaux électriques, gaz, eaux usées et eau potable.

Maître d'ouvrage : SA3M.

Incidences sur la circulation :

- fermeture de la rue du Lantissargues ;
- suppression de places de stationnement ;
- accès riverains maintenus.

- **Métropole (hors Montpellier)**

- **Où ? Castelnaud-le-Lez - boulevard Philippe Lamour.**

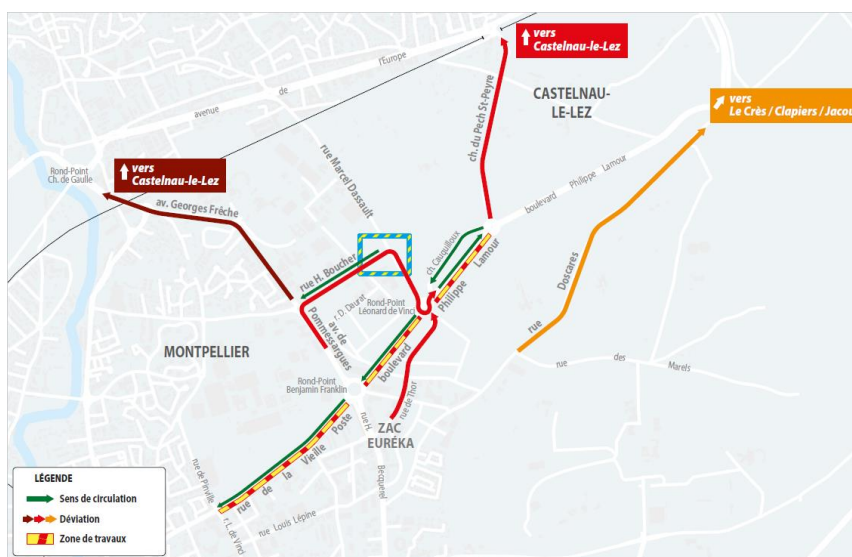
Quand ? Du 12 février au 26 juillet 2024.

Quoi ? Démolition des bordures et trottoirs, dans le cadre de l'aménagement de la ligne 1 du bustram.

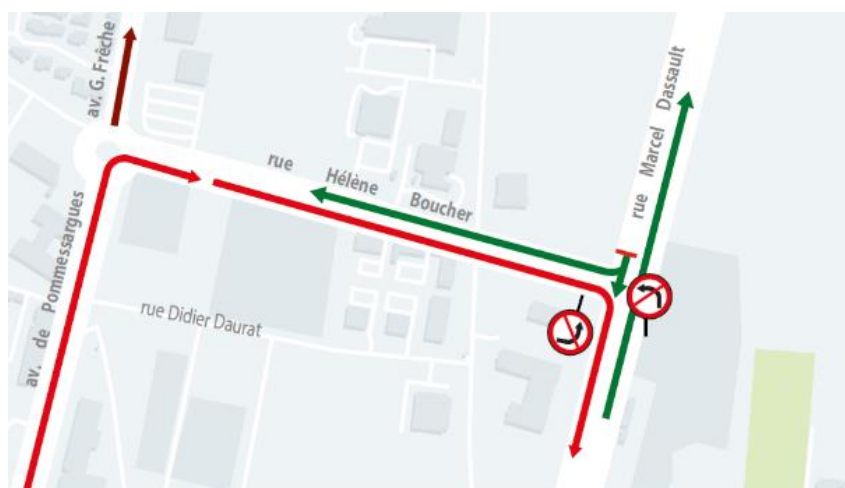
Maître d'ouvrage : TaM.

Incidences sur la circulation :

- mise en sens unique partielle du boulevard Philippe Lamour, entre le chemin du Pech Saint-Peyre et l'avenue Marcel Dassault par le chemin des Cauquilloux ;
- mise à double sens de circulation de la rue Hélène Boucher entre les avenues Marcel Dassault et Georges Frêche ;
- un itinéraire de déviation est mis en place par l'avenue Henri Becquerel, les rues d'Odin, de Thor (ou rue de Freyr), l'avenue du Walhalla et les rues des Marels et Doscarsès.



Zoom sur la rue Hélène Boucher



○ **Où ? Lattes – chemin de Soriech.**

Quand ? Du 22 janvier au 29 mars 2024. **Prolongation jusqu'au 31 mai 2024.**

Quoi ? Pose de canalisations d'eaux usées, refoulement et eau potable.

Maître d'ouvrage : SA3M.

Incidences sur la circulation :

- fermeture du chemin de Soriech dans les deux sens de circulation ;
- mise en place d'un itinéraire de déviation par la RM172, l'avenue Georges Frêche et la RM189 ;
- accès riverains maintenus.

○ **Où ? Le Crès - route de Nîmes au croisement avec la rue du Maquet.**

Quand ? Du 26 avril au 31 mai 2024, de 22h à 6h.

Quoi ? Dévoiement du réseau télécom.

Maîtrise d'ouvrage : Montpellier Méditerranée Métropole.

Incidences sur la circulation : mise en place d'un alternat.

○ **Où ? Le Crès - avenue du Mistral entre les ronds-points Pierre Mendès France (Carrefour Market) et l'Olivette.**

Quand ? Du 2 octobre 2023 au 31 mai 2024.

Quoi ?

- Réfection et mise aux normes PMR de la chaussée et des trottoirs.
- Enfouissement des lignes d'éclairage public.
- Élargissement de la voie verte.
- Végétalisation et embellissement.

Maître d'ouvrage : Montpellier Méditerranée Métropole.

Incidences sur les lignes de bus : modifications des horaires et des itinéraires de la ligne scolaire 95 (Hérault transport) et de la ligne 30 (TaM) :

Arrêt non desservi | Arrêt de Report

Rocailles | Jean Jaurès | 10 min

Combe Chaude | Via Domitia | 14 min

Plus d'informations sur lecrès.fr

Incidences sur la circulation :

- fermeture de l'avenue du Mistral entre l'avenue Paul Valéry et le giratoire du Lac ;
- mise en place de deux itinéraires de déviation
 - par le Sud, suivre la M65, la M65E1, la voie Domitienne et l'avenue du Mistral ;
 - par le Nord, suivre la M65 et l'avenue Antoine de Saint-Exupéry ;
- accès riverains maintenus ;
- accès à l'EHPAD maintenu.



- **Où ? Montferrier-sur-Lez – rond-point d’Agropolis.**
 Quand ? Du 2 octobre 2023 au 31 mai 2024.
 Quoi ? Aménagement des nouveaux giratoires d’Agropolis sous la RM65, dans le cadre de la construction de la ligne 5 de tramway.
 Maître d’ouvrage : TaM.
 Incidence sur la circulation : réduction à une voie du giratoire d’Agropolis sous la RM65.

- **Où ? : Montferrier-sur-Lez – RM17E11 – Pont du Lez.**
 Quand ? À partir du 16 juin 2023.
 Quoi ? Création d’une voie verte sur la RM17E11 et élargissement du pont du Lez.
 Maître d’ouvrage : Montpellier Méditerranée Métropole.
 Incidence sur la circulation : réouverture du pont dans les deux sens de circulation avec alternat par feux.

- **Où ? Saint-Jean-de-Védas - ZAC de la Lauze – Henri Farman, entre la rue Saint-Exupéry et le rond-point de l’autoroute 709.**
 Quand : Du 21 février 2024 au 27 septembre 2024.
 Quoi :
 - Création d’un barreau routier.
 - Aménagement d’une piste cyclable.
 - Réalisation d’un giratoire.
 Maître d’ouvrage : Montpellier Méditerranée Métropole.
 Incidences sur la circulation **du 15 avril au 15 juillet 2024** :
 - fermeture de la rue Henri Farman entre le numéro 1 rue Maryse Bastié et le 650 rue Henri Farman ;
 - mise en place d’un itinéraire de déviation par les rues Jacqueline Auriol, place Rolland Garros et Henri Farman ;
 - accès entreprises maintenus.

○ **Où ? Sussargues – Grand rue Louis Bouis.**

Quand ? Du 5 février au 21 juin 2024.

Quoi ?

- Reconfiguration de l'espace public et création d'une place devant les commerces ;
- Réaménagement de la traversée piétonne, élargissement des trottoirs et désimperméabilisation des places de stationnement.

Maître d'ouvrage : Montpellier Méditerranée Métropole.

Incidences sur la circulation :

- mise en place d'un alternat Grand rue Louis Bouis ;
- réduction de places de stationnement aux abords du chantier ;
- mise en place d'un itinéraire conseillé par les rues du Pic Saint-Loup et du Valentibus ;
- accès riverains et aux commerces maintenus.

○ **Où ? Villeneuve-lès-Maguelone – routes métropolitaines 185 et 185E4.**

Quand ? Du 22 janvier au 14 juin 2024.

Quoi ? Création d'un giratoire au croisement des routes métropolitaines 185 et 185E4.

Maître d'ouvrage : Montpellier Méditerranée Métropole.

Incidences sur la circulation :

- mise en sens unique de la RM185E4, depuis le lotissement du Pont de Villeneuve vers la RM185 (circulation difficile avec ralentissement à 30km/h) ;
- circulation difficile avec ralentissement à 30km/h au niveau du chantier sur la RM185.